






CONSEJO ESTATAL ELECTORAL

DIRECCIÓN DE INFORMÁTICA

COORDINACIÓN DE DESARROLLO DE SISTEMAS

DTO.	MUNICIPIO	TIPO DE CASILLA				VOTOS		TOTAL
						VÁLIDOS	NULOS	
I	Chilpancingo de los Bravo	B	270	9,747	9,055	19,072	162	19,234
I	Chilpancingo de los Bravo	C	59	3,040	3,116	6,215	44	6,259
I	Chilpancingo de los Bravo	CA	68	3,360	3,714	7,142	336	7,478
I	Chilpancingo de los Bravo	CB	59	3,243	3,874	7,176	37	7,213
I	Chilpancingo de los Bravo	CC	8	600	777	1,385	7	1,392
I	Chilpancingo de los Bravo	CD	7	310	440	757	6	763
I	Chilpancingo de los Bravo	CE	3	149	215	367	4	371
I	Chilpancingo de los Bravo	CF	4	132	241	377	4	381
I	Chilpancingo de los Bravo	E1	1	424	578	1,003	2	1,005
I	Chilpancingo de los Bravo	X1	0	101	69	170	2	172
II	Tixtla de Guerrero	B	217	9,563	10,793	20,573	324	20,897
II	Tixtla de Guerrero	C	96	3,601	3,908	7,605	103	7,708
II	Tixtla de Guerrero	CA	9	259	289	557	7	564
II	Tixtla de Guerrero	CB	5	196	330	531	5	536
II	Tixtla de Guerrero	E1	5	465	664	1,134	11	1,145
II	Tixtla de Guerrero	X1	2	241	280	523	7	530
III	Chilapa de Álvarez	B	711	13,630	8,419	22,760	717	23,477
III	Chilapa de Álvarez	C	264	3,922	2,749	6,935	206	7,141
III	Chilapa de Álvarez	CA	30	621	510	1,161	41	1,202
III	Chilapa de Álvarez	CB	30	618	608	1,256	40	1,296
III	Chilapa de Álvarez	E1	9	226	261	496	7	503
III	Chilapa de Álvarez	X1	14	404	182	600	41	641
IV	Tecpan de Galeana	B	164	14,824	18,579	33,567	360	33,927
IV	Tecpan de Galeana	C	64	6,397	7,751	14,212	163	14,375
IV	Tecpan de Galeana	CA	0	161	129	290	2	292
IV	Tecpan de Galeana	CB	0	181	123	304	0	304
IV	Tecpan de Galeana	E1	1	193	305	499	4	503
IV	Tecpan de Galeana	X1	2	159	128	289	3	292
IV	Atoyac de Álvarez	X2	2	34	109	145	6	151
V	Acapulco de Juárez	B	154	6,381	15,694	22,229	181	22,410
V	Acapulco de Juárez	C	123	4,455	10,894	15,472	336	15,808
V	Acapulco de Juárez	CA	21	1,249	3,353	1,623	39	4,662
V	Acapulco de Juárez	CB	28	1,261	3,483	4,772	31	4,803
V	Acapulco de Juárez	CC	3	126	237	366	5	371
V	Acapulco de Juárez	E1	6	424	1,073	1,503	6	1,509
VI	Ometepec	B	235	10,690	11,143	22,068	411	22,479
VI	Ometepec	C	124	3,528	4,013	7,665	137	7,802
VI	Ometepec	CA	46	1,675	1,823	3,544	46	3,590
VI	Ometepec	CB	46	1,677	1,763	3,486	66	3,552
VI	Ometepec	CC	23	405	364	792	15	807
VI	Ometepec	E1	1	297	549	847	2	849
VI	Ometepec	X1	22	832	654	1,508	56	1,564
VI	Ometepec	X2	1	30	42	73	4	77
VII	Coyuca de Catalán	B	283	12,820	11,729	24,832	437	25,269
VII	Coyuca de Catalán	C	60	2,966	2,745	5,771	39	5,810
VII	Coyuca de Catalán	CA	20	908	821	1,749	12	1,761

VII	Coyuca de Catalán	CB	16	898	798	1,712	9	1,721
VII	Coyuca de Catalán	E1	7	320	342	669	3	672
VIII	Teloloapan	B	284	11,700	15,864	27,848	423	28,271
VIII	Teloloapan	C	58	3,174	4,066	7,298	66	7,364
VIII	Teloloapan	E1	4	298	332	634	4	638
IX	Iguala de la Indep.	B	312	12,053	11,230	23,595	250	23,845
IX	Iguala de la Indep.	C	134	5,511	5,609	11,254	442	11,696
IX	Iguala de la Indep.	CA	19	855	1,007	1,881	21	1,902
IX	Iguala de la Indep.	CB	20	891	961	1,872	25	1,897
IX	Iguala de la Indep.	CC	4	93	113	210	3	213
IX	Iguala de la Indep.	E1	2	213	280	495	8	503
X	Taxco de Alarcón	B	586	13,133	994	23,683	523	24,206
X	Taxco de Alarcón	C	147	2,774	2,291	5,212	90	5,302
X	Taxco de Alarcón	CA	15	413	200	628	38	666
X	Taxco de Alarcón	CB	10	404	257	671	28	699
X	Ixcateopan de C.	E1	3	58	76	137	2	139
X	Taxco de Alarcón	X1	9	126	83	218	3	221
XI	Tlapa de Comonfort	B	141	9,609	12,947	22,697	808	23,505
XI	Tlapa de Comonfort	C	35	2,132	2,967	5,134	152	5,286
XI	Tlapa de Comonfort	CA	11	521	531	1,063	17	1,080
XI	Tlapa de Comonfort	CB	8	449	558	1,015	10	1,025
XI	Tlapa de Comonfort	CC	3	119	113	235	1	236
XI	Tlapa de Comonfort	CD	1	106	103	210	3	213
XI	Tlapa de Comonfort	E1	2	170	328	500	3	503
XI	Tlapa de Comonfort	X1	45	573	1,156	1,774	71	1,845
XII	José Azueta	B	346	16,928	19,431	36,705	469	37,174
XII	José Azueta	C	119	6,385	6,681	13,185	134	13,319
XII	José Azueta	CA	37	1,772	2,261	4,070	42	4,112
XII	José Azueta	CB	40	1,807	2,171	4,018	50	4,068
XII	José Azueta	CC	3	128	165	296	3	299
XII	José Azueta	CD	2	134	186	322	2	324
XII	José Azueta	CE	9	137	171	317	2	319
XII	José Azueta	CF	2	135	161	298	0	298
XII	José Azueta	E1	1	200	298	499	4	503
XII	José Azueta	X1	13	597	859	1,469	14	1,483
XII	José Azueta	X2	9	260	306	575	4	579
XII	José Azueta	X3	1	128	213	342	4	346
XIII	Acapulco de Juárez	B	167	8,985	12,841	21,993	298	22,291
XIII	Acapulco de Juárez	C	56	3,764	5,509	9,329	102	9,431
XIII	Acapulco de Juárez	CA	46	2,206	4,812	7,064	99	7,163
XIII	Acapulco de Juárez	CB	37	2,146	4,805	6,988	67	7,055
XIII	Acapulco de Juárez	CC	7	455	992	1,454	23	1,477
XIII	Acapulco de Juárez	CD	3	173	439	615	2	617
XIII	Juan R. Escudero	E1	0	145	269	414	4	418
XIII	Acapulco de Juárez	X1	1	23	20	44	4	48
XIII	Acapulco de Juárez	X2	2	47	17	66	2	68
XIV	Ayutla de los Libres	B	181	11,416	13,798	25,395	432	25,827
XIV	Ayutla de los Libres	C	62	2,841	3,857	6,760	128	6,888
XIV	Ayutla de los Libres	CA	13	544	688	1,245	8	1,253
XIV	Ayutla de los Libres	CB	18	532	724	1,274	12	1,286
XIV	Ayutla de los Libres	E1	5	332	551	888	11	899
XIV	Ayutla de los Libres	X1	3	291	515	809	18	827
XV	Chilpancingo de los Bravo	B	286	11,394	14,372	26,052	250	26,302
XV	Chilpancingo de los Bravo	C	138	7,437	9,335	16,910	365	17,275
XV	Chilpancingo de los Bravo	CA	65	2,395	3,035	5,495	58	5,553
XV	Chilpancingo de los Bravo	CB	56	2,502	3,139	5,697	37	5,734
XV	Eduardo Neri	E1	6	175	318	499	4	503
XV	Chilpancingo de los Bravo	X1	3	128	130	261	0	261

XVI	Acapulco de Juárez	B	160	9,276	12,530	21,966	266	22,232
XVI	Acapulco de Juárez	C	89	4,972	7,347	12,408	129	12,537
XVI	Acapulco de Juárez	CA	23	1,110	1,735	2,868	21	2,889
XVI	Acapulco de Juárez	CB	18	1,038	1,821	2,877	30	2,907
XVI	Acapulco de Juárez	CC	0	113	187	300	2	302
XVI	Acapulco de Juárez	E1	6	517	799	1,322	25	1,347
XVI	Coyuca de Benitez	X1	1	121	123	245	2	247
XVII	Acapulco de Juárez	B	155	6,436	16,439	23,030	138	23,168
XVII	Acapulco de Juárez	C	96	4,240	11,396	15,732	80	15,812
XVII	Acapulco de Juárez	CA	27	1,274	3,412	4,713	20	4,733
XVII	Acapulco de Juárez	CB	23	1,260	3,461	4,744	28	4,772
XVII	Acapulco de Juárez	CC	0	124	236	360	3	363
XVII	Acapulco de Juárez	CD	2	112	278	392	1	393
XVII	Acapulco de Juárez	CE	2	130	290	422	0	422
XVII	Acapulco de Juárez	E1	1	177	324	502	0	502
XVII	Acapulco de Juárez	X1	1	28	81	110	3	113
XVII	Acapulco de Juárez	X2	0	22	36	58	2	60
XVIII	Acapulco de Juárez	B	153	10,276	11,692	22,121	457	22,578
XVIII	Acapulco de Juárez	C	62	3,335	4,258	7,655	151	7,806
XVIII	Acapulco de Juárez	CA	42	1,363	2,867	4,272	48	4,320
XVIII	Acapulco de Juárez	CB	47	1,344	2,875	4,266	88	4,354
XVIII	Acapulco de Juárez	CC	17	627	1,581	2,225	23	2,248
XVIII	Acapulco de Juárez	CD	12	262	682	956	14	970
XVIII	Acapulco de Juárez	CE	3	256	727	986	3	989
XVIII	Acapulco de Juárez	CF	7	197	499	703	2	705
XVIII	Acapulco de Juárez	CG	3	96	264	363	3	366
XVIII	Acapulco de Juárez	CH	1	91	278	370	3	373
XVIII	Acapulco de Juárez	CI	3	76	292	371	2	373
XVIII	Acapulco de Juárez	CJ	5	92	258	355	1	356
XVIII	Acapulco de Juárez	E1	4	180	313	497	6	503
XVIII	Acapulco de Juárez	X1	7	761	573	1,341	6	1,347
XIX	Taxco de Alarcón	B	297	5,033	6,677	12,007	128	12,135
XIX	Taxco de Alarcón	C	173	2,655	3,996	6,824	76	6,900
XIX	Taxco de Alarcón	CA	50	828	1,279	2,157	10	2,467
XIX	Taxco de Alarcón	CB	49	866	1,244	2,159	23	2,182
XIX	Taxco de Alarcón	E"A"	10	66	120	196	4	200
XIX	Taxco de Alarcón	E1	11	239	492	742	8	750
XIX	Taxco de Alarcón	EXT	10	85	143	238	0	238
XIX	Taxco de Alarcón	X1	6	283	275	564	3	567
XX	Arcelia	B	322	8,768	10,988	20,078	254	20,332
XX	Arcelia	C	146	3,228	3,640	7,014	45	7,059
XX	Tlapehuala	CA	3	173	168	344	0	344
XX	Tlapehuala	CB	1	203	123	327	0	327
XX	Arcelia	E1	7	260	357	624	7	631
XX	Arcelia	X1	1	43	69	113	0	113
XXI	Iguala de la Independencia	B	353	10,884	10,653	21,890	293	22,183
XXI	Iguala de la Independencia	C	209	5,351	5,872	11,432	117	11,549
XXI	Iguala de la Independencia	CA	60	1,223	1,502	2,785	25	2,810
XXI	Iguala de la Independencia	CB	38	1,277	1,488	2,803	28	2,831
XXI	Iguala de la Independencia	E1	3	125	198	326	4	330
XXI	Copalillo	X1	22	211	109	342	3	345
XXII	Huamuxtitlán	B	112	5,699	5,451	11,262	577	11,839
XXII	Huamuxtitlán	C	43	2,381	2,190	4,614	44	4,658
XXII	Huamuxtitlán	CA	19	243	239	501	3	504
XXII	Huamuxtitlán	CB	18	251	168	537	3	540

XXII	Huamuxtitlán	E1	4	95	114	213	2	215
XXII	Cualac	X1	3	56	94	153	2	155
XXIII	Pungarabato	B	138	7,767	8,132	16,037	98	16,135
XXIII	Pungarabato	C	46	3,346	3,531	6,923	156	7,079
XXIII	Pungarabato	CA	5	628	638	1,271	12	1,283
XXIII	Pungarabato	CB	7	678	662	1,347	7	1,354
XXIII	Pungarabato	E1	4	320	451	775	0	775
XXIV	San Luis Acatlán	B	199	8,207	9,772	18,178	527	18,705
XXIV	San Luis Acatlán	C	86	2,416	2,755	5,257	74	5,331
XXIV	San Luis Acatlán	CA	3	527	677	1,207	12	1,219
XXIV	San Luis Acatlán	CB	10	608	624	1,242	13	1,255
XXIV	San Luis Acatlán	E1	5	259	94	658	7	665
XXIV	San Luis Acatlán	X1	6	262	420	688	24	712
XXIV	San Luis Acatlán	X2	0	9	62	71	8	79
XXV	Chilapa de Álvarez	B	163	8,166	6,407	14,736	390	15,126
XXV	Chilapa de Álvarez	C	59	1,766	1,859	3,684	81	3,765
XXV	Chilapa de Álvarez	CA	33	845	1,055	1,933	25	1,958
XXV	Chilapa de Álvarez	CB	24	912	1,018	1,954	363	2,317
XXV	Chilapa de Álvarez	E1	14	184	297	495	8	503
XXV	Chilapa de Álvarez	X1	0	189	102	291	6	297
XXVI	Acapulco de Juárez	B	139	4,484	11,237	15,860	343	16,203
XXVI	Acapulco de Juárez	C	69	1,961	5,441	7,471	344	7,815
XXVI	Acapulco de Juárez	CA	59	2,180	5,645	7,884	73	7,957
XXVI	Acapulco de Juárez	CB	58	2,319	5,651	8,028	56	8,084
XXVI	Acapulco de Juárez	CC	23	866	1,978	2,867	20	2,887
XXVI	Acapulco de Juárez	CD	4	136	227	367	321	688
XXVI	Acapulco de Juárez	E1	4	320	674	998	7	1,005
XXVI	Acapulco de Juárez	E2	2	130	368	500	3	503
XXVII	Tlapa de Comonfort	B	110	4,587	7,455	12,152	397	12,549
XXVII	Tlapa de Comonfort	C	5	666	607	1,278	30	1,308
XXVII	Tlapa de Comonfort	CA	23	1,112	1,426	2,561	35	2,596
XXVII	Tlapa de Comonfort	CB	22	1,078	1,513	2,613	37	2,650
XXVII	Tlapa de Comonfort	CC	8	450	602	1,060	18	1,078
XXVII	Tlapa de Comonfort	E1	6	145	350	501	2	503
XXVII	Tlapa de Comonfort	X1	1	167	702	870	21	891
XXVII	Metlatonoc	X2	0	46	84	130	7	137
XXVII	Metlatonoc	X3	1	48	26	75	2	77
XXVIII	Acapulco de Juárez	B	105	6,145	11,218	17,468	163	17,631
XXVIII	Acapulco de Juárez	C	62	2,645	5,691	8,398	401	8,799
XXVIII	Acapulco de Juárez	CA	43	1,944	4,591	6,578	75	6,653
XXVIII	Acapulco de Juárez	CB	35	1,924	4,763	6,722	74	6,796
XXVIII	Acapulco de Juárez	CC	3	175	436	614	5	619
XXVIII	Acapulco de Juárez	E1	0	185	309	494	9	503
SUMA TOTAL			11,437	450,894	589,074	1,051,405	17,599	1,069,004